

ÚZEMÍ  
POVRCH ÚZEMÍ  
PARCELNÍ ČÍSLO  
ROZSAH PLATNOSTI SOND

4	
1	3
1519/2	
X	

LEGENDA:  
1) beton, panely  
2) 0 - HDPE 100, D40x3,7, SDR11 - 5.00  
3) kamenná dlažba  
4) Maloměřice

Podélný profil  
vod. příp. M.K. 14a

MĚŘÍTKO 1:500 / 1:100

KÓTA UPRAVENÉHO TERÉNU


HLOUBKA VÝKOPU

KÓTA DNA POTRUBÍ

KÓTA TERÉNU

STANIČENÍ [Km],[m]

SKLON [promile] - DÉLKA [m]  
DN [mm] - MATERIÁL - DÉLKA [m]




12.00 - 5.00
2


SO 347 - ÚPRAVA VODOVODNÍ PŘÍPOJKY MARKÉTY KUNCOVÉ 14a

D.1

PDPS

SOUŘADNICOVÝ SYSTÉM S-JTSK; VÝŠKOVÝ SYSTÉM BPV

OBJEDNATEL  <b>NOVÁ ZBROJOVKA, s.r.o.</b>  Vladislavova 1390/17, 110 00 Praha 1			
---	--	---	--

HLAVNÍ PROJEKTANT <b>PK OSSENDORF s.r.o.</b> Tomešova 1, 602 00 BRNO			 <b>PROJEKTOVÁ KANCELÁŘ OSSENDORF BRNO</b>	
HLAVNÍ INŽ. PROJEKTU	ING. NYKODYM			
VEDOUČÍ PROJEKTANT	ING. NOHEL		ČÍSLO ZAKÁZKY	2020 204.9

VEDOUČÍ PROJEKTANT	ZODP. PROJEKTANT	VYPRACOVAL	KONTROLOVAL		
ING. NOHEL	ING. KLIMŠA	ING. KAŠTAN	ING. CHALOUPKA		
<b>DOPRAVNÍ NAPOJENÍ ULICE MARKÉTY KUNCOVÉ D.1 - STAVEBNÍ ČÁST D.1.3 - VODOHOSPODÁŘSKÉ OBJEKTY</b>				DATUM	12/2023
				FORMÁT	2X A4
				STUPEŇ PD	PDPS
				ČÍSLO ZAKÁZKY	121013A
<b>PODÉLNÝ PROFIL</b>				MĚŘÍTKO	1:25
				ČÍSLO PARÉ	ČÍSLO PŘÍLOHY <b>06</b>